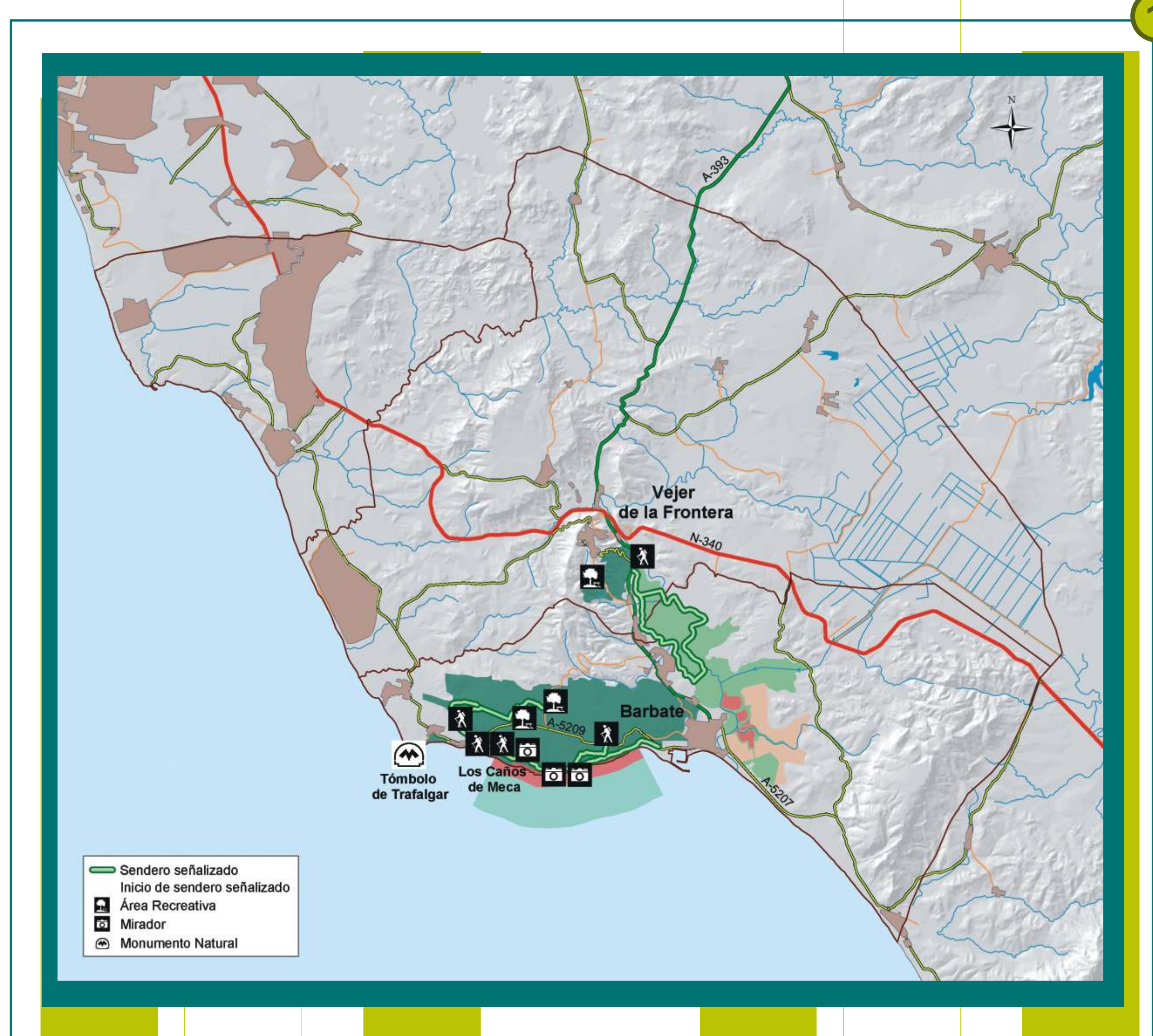


# El Parque Natural de La Breña y Marismas del Barbate



Pinares, dunas, acantilados, playas y marismas definen al Parque Natural de la Breña y Marismas del Barbate. Con sus más de 5.000 ha, un tercio de ellas en el mar, este espacio de la costa atlántica de la provincia de Cádiz se declaró Parque Natural en 1998, convirtiéndose así en uno de los espacios protegidos andaluces marítimo-terrestres.




Faro de Trafalgar

El Tajo de Barbate, con más de 100 metros de altura en su punto más alto y unos seis kilómetros de longitud, es uno de los elementos que definen a este Parque Natural. Las paredes de este acantilado están llenas de sal a causa de las gotas de agua que en ella se estrellan. Esto hace que crezcan plantas típicas de marismas y de playas (adaptadas a la sal) como el barrón o la siempreviva. Además ofrecen refugio a las aves que construyen sus nidos aquí.




Panorámica de la punta de Trafalgar

La conservación de este espacio natural va más allá de la protección de las plantas, animales o paisajes. Los habitantes de estos municipios se han visto favorecidos por un instrumento social que sirve para aumentar la calidad de vida y favorecer la economía local de una forma compatible con la conservación de la naturaleza: el Plan de Desarrollo Sostenible.



Marismas del Barbate



1. Mapa del Parque Natural de La Breña y Marismas del Barbate.
2. Barcos pesqueros en el río Barbate.
3. Panel indicativo del sendero Torre del Tajo.
4. Actividades socioeconómicas en el Parque Natural. Mariscador.
5. Acantilado de Barbate.



Pescador

