





OCÉANO ATLÁNTICO

Mapa 5. Red hidrográfica.

-  Red Hidrográfica
-  Parque Natural
-  Área de Influencia Socioeconómica
-  Núcleos de población

Escala gráfica 1:175.000
 Elabora: Instituto de Desarrollo Regional, Fundación Universitaria.